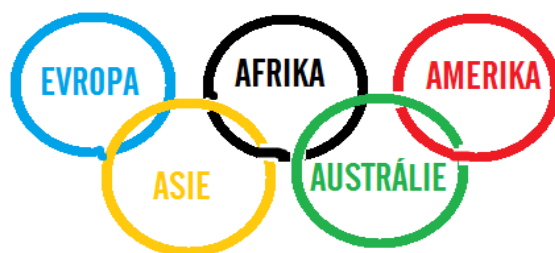


Školní časopis

# Mikulecké hry

2016



Školní rok 2015/2016

Základní škola Mikulčice



Připravili žáci a žákyně páté a šesté třídy

# Brazílie

Poloha: Jižní Amerika

Hlavní město: Brasília

Rozloha: 8 511 965 km<sup>2</sup> (5. na světě)

Časové pásmo: -2 až -5 hod

Počet obyvatel: 201 032 714

Jazyk: Portugalština

Státní zřízení: prezidentská federativní republika

Vznik: 7. září 1822

Prezidentka: Dilma Rousseffová

Národní TLD: .br



*T. Konečková*

# Česká republika

Poloha: Střední Evropa

Hlavní město: Praha

Rozloha: 78 866 km<sup>2</sup> (84. na světě)

Časové pásmo: +1 hodina

+ 2 hodiny letní čas

Počet obyvatel: 10 538 275 (84. na světě)

Jazyk: Čeština

Státní zřízení: parlamentní republika

Vznik: 1. ledna 1993

Prezident: Miloš Zeman

Měna: koruna česká (CZK)

MPZ: CZ

Národní TLD: .cz



*N. Kvintová*

# Francie

La France

**Poloha:** střední Evropa

**hlavní město:** Paříž

**rozloha:** 543 965 km<sup>2</sup>

**časové pásmo:** +1 hodina

**počet obyvatel:** 65 436 552

**jazyk:** francouzština

**státní zřízení:** poloprezidentská republika

**vznik:** 4. září 1870

**prezident:** Francois Hollande

**měna:** Eura

**národní TLD:** .fr

*N. Solničková*



## Indonésie

Poloha: jihovýchodní Asie (15. na světě)

Hlavní město: Jakarta

Rozloha: 1 919 440 km<sup>2</sup>

Časové pásmo: +7, +8, +9 hodiny

Počet obyvatel: 231 369 500 (4. na světě)

Jazyk: indonéština

Státní zřízení: prezidentská republika

Vznik: 17. srpna 1945

Prezident: Joko Widodo

Měna: indonésie rupie

MPZ: RI

Národní TLD:.id

*J. Pitzingerová*



# Slovensko

Oficiální název: Slovenská republika

Hlavní město: Bratislava

Počet obyvatel: 5,4 mil

Rozloha: 49 036 km<sup>2</sup> (127. na světě)

Měna: 1 euro = 100 centů

Úřední jazyk: slovenština

Poloha: Střední Evropa

Státní zřízení: parlamentní republika

Vznik: 1. ledna 1993 (rozdělení Československa)

Prezident: Andrej Kiska

Národní TLD: .sk

Hymna: Nad Tatrou sa blýska

*V. Tvarogová*



## NIZOZEMSKO

Poloha: střední Evropa

hlavní město: Amsterdam

rozloha: 41 526 km<sup>2</sup>

časové pásmo: +1

počet obyvatel: 16 778 806

Jazyk: nizozemština

státní zřízení: konstituční monarchie

Vznik: 23. května 1568

Král: Vilém Alexandr

měna :EURO

MPZ:NL

Národní TLD.nl

*L. Medusová*



# Jihoafrická republika

Hymna: Nkosi Sikelel i

Poloha: Jižní Afrika

Hlavní město: Pretoria

Rozloha: 1 219 912 km<sup>2</sup> (24. na světě)

Časové pásmo: +2 hod.

Počet obyvatel: 49 320 000

(26. na světě)

Jazyk: angličtina, afrikánština, ndebele, čvánština, zulština, xhosaština, jižní sothština, severní sothština, tsonga, svazijština, vendština

Státní zřízení: parlamentní republika

Vznik: 31. května 1910

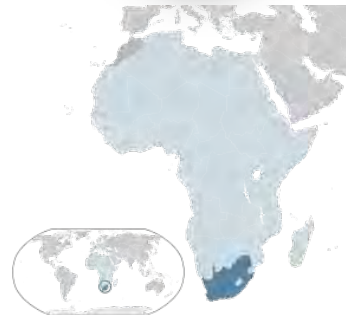
Prezident: Jacob Zuma

Měna: Jihoafrický rand (ZAR)

MPZ: ZA

Národní TLD: .za

*A. Alexy*



# Jižní Korea

Poloha: Východní Asie

Hlavní město: Soul

Rozloha: 98 480 km<sup>2</sup> (109. na světě)

Časové pásmo: +9 hodin

Počet obyvatel: 48 422 644 (25. na světě)

Jazyk: korejština

Státní zřízení: prezidentská republika

Vznik: 15. srpna 1945

Prezidentka: Pak Kun-hje

Měna: jihokorejský won (KRW)

MPZ: ROK

Národní TLD: .kr


*V. Bohunský*



# Alžírsko

Hlavní město: Alžír  
Rozloha: 2 381 741 km<sup>2</sup>  
Časové pásmo: +1  
Počet obyvatel: 37 900 000  
Jazyk: Arabština  
Státní zřízení: republika  
Vznik: 19. 1962  
Prezident: Abdelazíz Buteflika  
Měna: Alžírský dinár  
MPZ: DZ  
Národní TLD: .dz

*I. Irša*



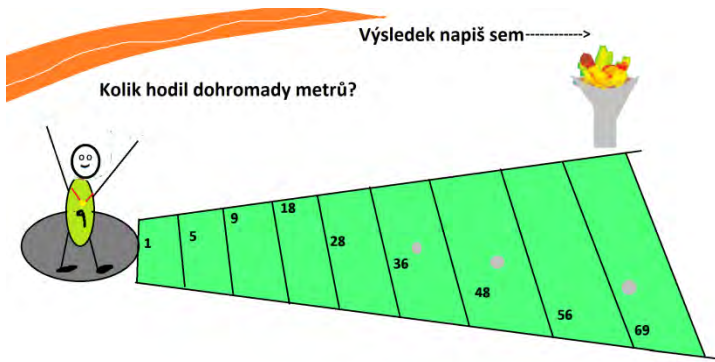
# Řecko

Poloha: Jihovýchodní Evropa  
Hlavní město: Atény  
Rozloha: 131 940 km<sup>2</sup> (94. Na Světě )z toho 0,86 % vodní plochy  
Časové pásmo: +2 Hodiny  
Počet obyvatel: 11 283 293 (74. Na světě, 2009)  
Jazyk: řečtina  
Státní zřízení: unitární, parlamentní republika  
Vznik: 25. Března 1821  
Prezident: Prokopis Pavlopulos  
Měna: Euro (EUR)  
MPZ: GR  
Národní TLD: .gr

*L. Grombíř*





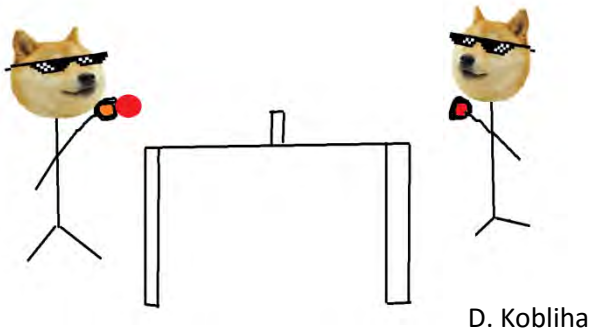


O. Horák

Spočítej míče. V jakých sportech se s nimi hraje?

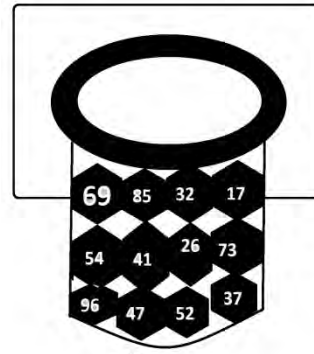


M. Ištvánková




D. Kobliha


Vymaluj



Sečti tato čísla a výsledek napiš do koše



L. Dlabaja



K. Stodůlková



K. Stodůlková



M. Ištvánková




D. Csapai



Doplň název sportu a vymaluj



Š. Blahová




E. Chovancová

### Osmisměrka

F	P	O	K	R	M	Fotbal
V	O	V	Í	M	Y	Míč
L	H	T	Y	Í	M	Země
A	Y	Z	B	Č	Ý	Pokrm
J	M	E	G	A	T	Vlajka
K	N	M	U	T	L	Hymna
A	A	Ě	R	Ě	Z	Rugby
						Týmy

Tajenku napiš sem

M. Dlabaja



P. Zvěďelík

Spočítej míče v brance



Z. Bařina

### Omalovánka



O. Horák

Doplň chybějící písmena

F		t	b		l		s	t	
S		o	r		o	v		c	
G		l	f		s		a		
M		k	u		č		c		

T. Svoboda



V			J		A
---	--	--	---	--	---

Uhodni stát



	U			Á	Y
--	---	--	--	---	---



		Ý	
--	--	---	--



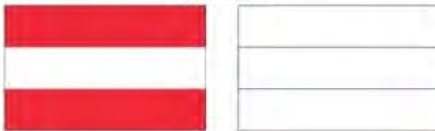
	A		A
--	---	--	---

L. Medusová

Portugalsko



Rakousko



Slovensko



Řecko



Slovensko



Velká Británie



Vybarvi



T. Konečková

N. Kvintová

Přiřaď stát k světadílu, na kterém leží

Alžírsko, Brazílie, Česká republika, Francie, Indonésie, Jiho-Africká republika (JAR), Jižní Korea, Nizozemsko, Řecko, Slovensko

Asie

Amerika

Afrika

Evropa

---



---



---



---



---



---



---



---



---



---



---



---

V. Bohunský

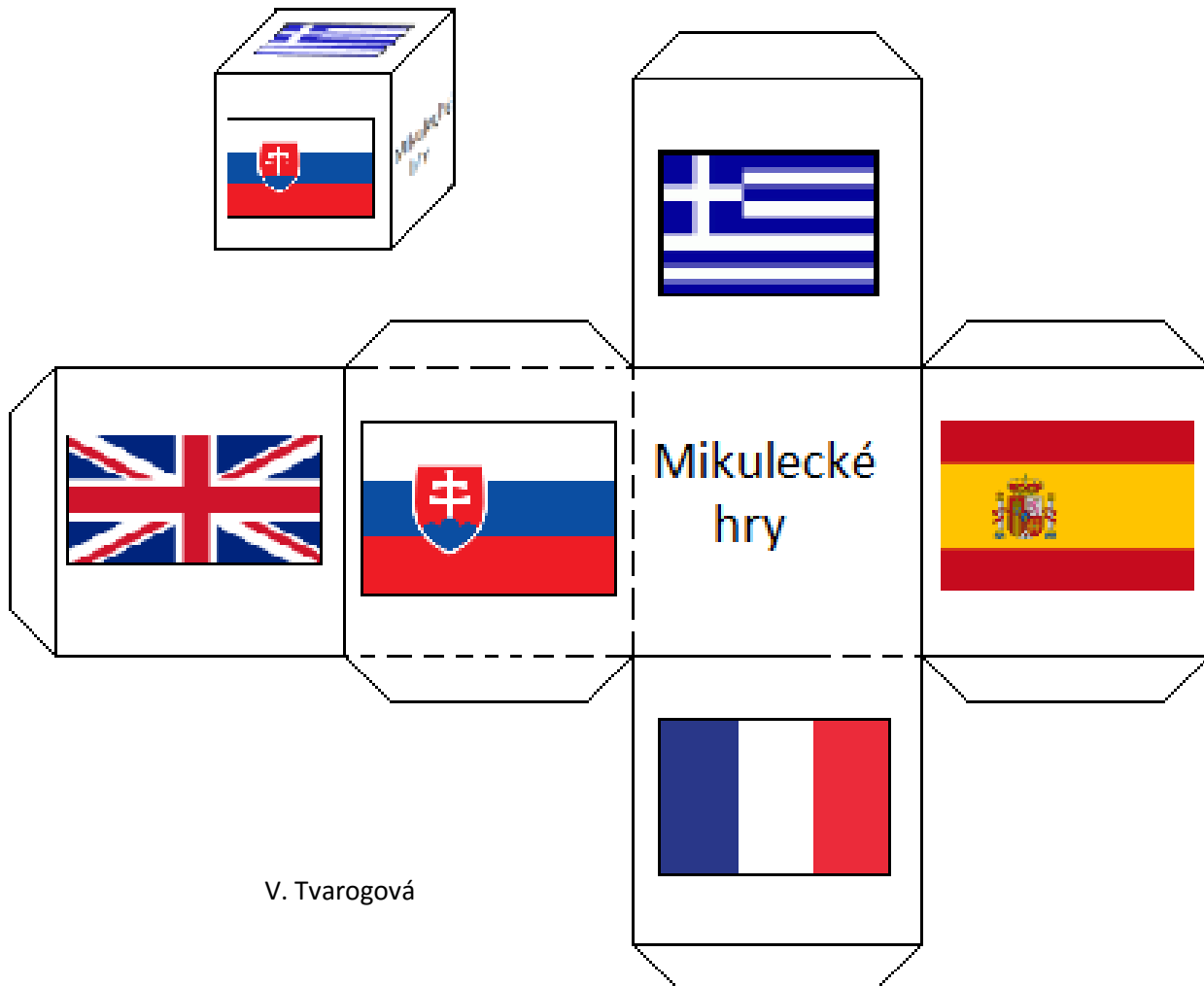
Za který tým hrají?



D. Valuch



Vystřihni a slep:



V. Tvarogová